主要技术经济指标

一、项目概况					
项目名称	塘城壹号花园		用地单位	深圳市馨乔实业有限公司	
宗地号/法地代码	宗地号G01G-0072		用地位置	G01G布龙路、西面民清路，北临建设东路，南临塘龙东街	
二、主要技术经济指标					
建设用地面积(㎡)	14937.55		总建筑面积(㎡)	71602.36	
容积率/规定容积率	3.11/3.54		计容积率建筑面积(㎡)	46533.11	
地上规定建筑面积(㎡)	185700		不计容积率建筑面积(㎡)	25069.25	
地下规定建筑面积(㎡)	9000		地上核减建筑面积(㎡)	0	
地上核算建筑面积(㎡)	97532.11		地下核减建筑面积(㎡)	0	
地下核算建筑面积(㎡)	46550.25		建筑覆盖率（一、二层）	26.77%	
最大层数(地上/下)	41/4		建筑基底面积	4478.36	
建筑最高高度（m）	199.9		机动车停车位（地上/下/充电/无障碍/数量/机械/子母）	共计车位数：215辆，无障碍车位9辆，微型车位：35个(其中机械车位：0个，子母车位：0个)	
绿化覆盖率	30.00%		自行车停车位(地上/下)		
绿地面积/折算绿地面积	4481.26/4481.26				

三、本地块建筑面积汇总分配				建筑功能	建筑面积(㎡)		
					现定	核减	合计
总建筑面积(㎡) 71602.36	计容积率建筑面积(㎡) 46533.11	计规定容积率建筑面积(㎡) 185300	地上	办公	72000	0	72000
				宿舍（保障性住房391个人及配套设施12间）	96610	0	96610
				商业	13190	0	13190
				12班幼儿园	3900	0	3900
			地下	地下商业	9800	0	9800
		地上核减建筑面积(㎡) 0		架空绿化休闲			765.77
				城市公共通道			2626.13
				消防避难空间			456.23
				公共设施用房			5429.99
				垃圾收集点			273.14
	不计容积率建筑面积(㎡) 25069.25	地下核减建筑面积(㎡) 0		共用停车库			19855.71
				公共设备用房			4201.34
四、本地块住宅户型比例		总量(户)		户型面内建筑面积<90㎡			占总量比例
户数		960		960			100%
建筑面积		96219		96219			100%

一期建筑面积分配表				建筑功能	建筑面积(㎡)		
					现定	核减	合计
总建筑面积(㎡) 71602.36	计容积率建筑面积(㎡) 46533.11	计规定容积率建筑面积(㎡) 185300	地上	宿舍（保障性住房391个人及配套设施12间）	96610	0	96610
				商业	13190	0	13190
				12班幼儿园	3900	0	3900
			地下	地下商业	9800	0	9800
		地上核减建筑面积(㎡) 0		架空绿化休闲			2639.66
				城市公共通道			154.40
				消防避难空间			2660.65
				垃圾收集点			273.14
	不计容积率建筑面积(㎡) 25069.25	地下核减建筑面积(㎡) 0		共用停车库			7905.00
				公共设备用房			4201.34
本期住宅户型比例		总量(户)		户型面内建筑面积<90㎡			占总量比例
户数		960		960			100%
建筑面积		96219		96219			100%

注：本次报审范围为塘城壹号花园05地块一期

图 例

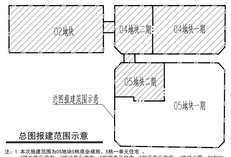

总图报建范围示意

	分期线		非本次报建范围
	新建建筑		现状建筑
	用地红线		一级建筑退线
	二级建筑退线		地下室轮廓线
	机动车道		公共开放空间
H=12.6m	建筑高度		

注：1. 本次报建范围为05地块(塘城壹号花园)一期及总规图。
04地二期大住宅，04地三期大住宅，04地四期大住宅，04地五期大住宅，04地幼儿园，04与05地块之间公共两街连廊和地下空间（按两地合同出让范围）。
2. 三个地块的项目命名以实际申请的命名为准。

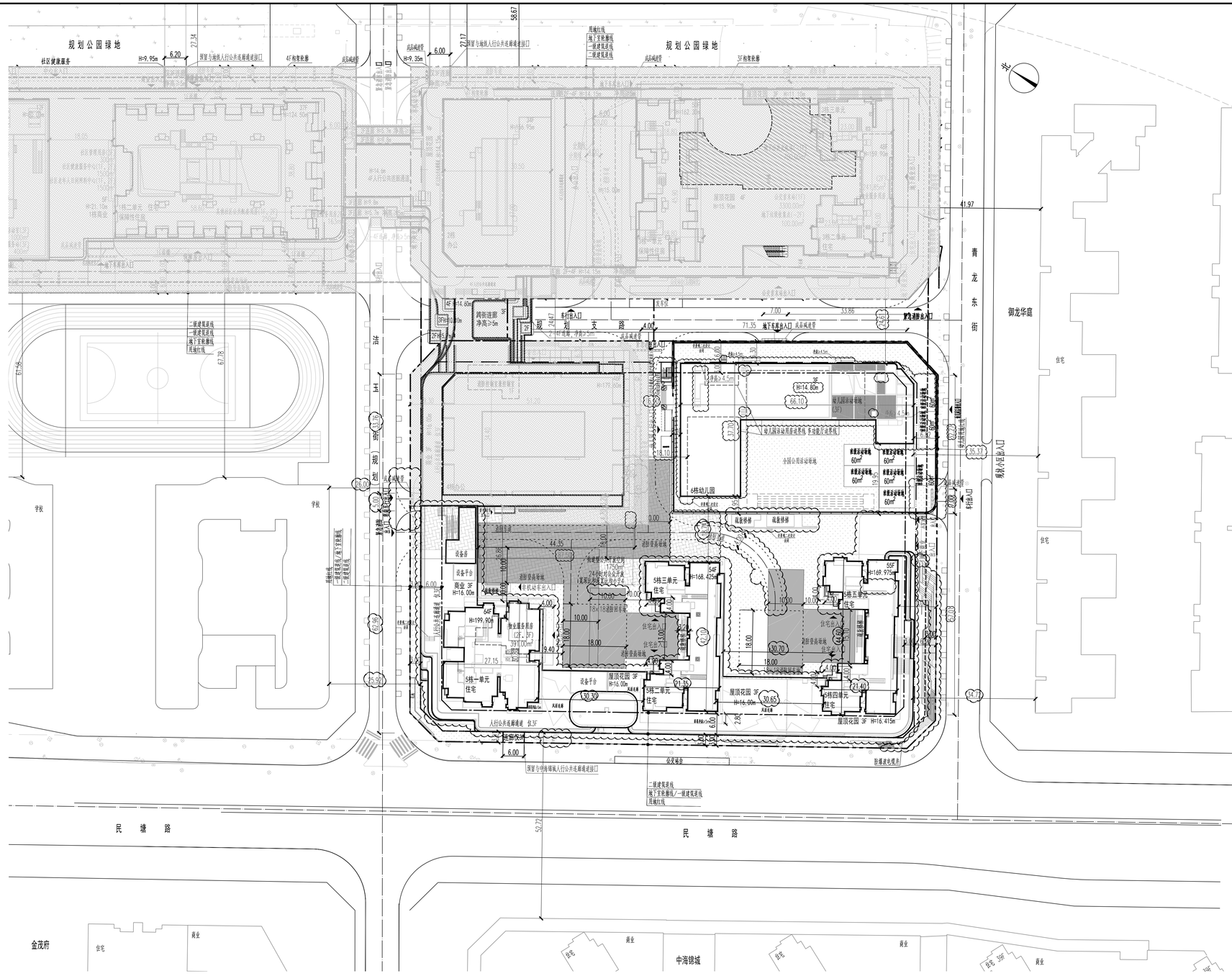

说 明

1. 本图是根据地形图、设计任务书等资料进行设计。
2. 图中建筑物轮廓均为建筑层顶外轮廓平面，地下室轮廓线为地下外墙轮廓。
3. 图中标注的幼尺寸均为建筑物外墙面之间、用地红线与建筑控制线之间、道路、建筑物外墙面与用地红线之间的距离。
4. 机动车库总地出入口安全设施设置参照《道路交通标志和标线》(GB5768-2009)及深圳市道路交通管理设施设置技术标准，并由专业公司统一考虑设计。
5. 图中室外绿化、花池、台阶坡道、及其建筑附属台阶坡道等均为示意，具体详景观二次深化设计。
6. 建筑物的定位坐标为建筑物的轴线交叉点坐标。
7. 图中尺寸、坐标和标高均以米为单位。
8. 道路开口最终以规划部门复批的工程规划许可(部门)为准。

人防工程设计自审小组专用章

防火设计自审小组专用章

注册章

工程设计出图专用章

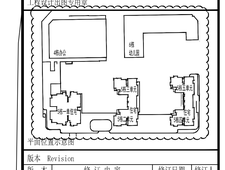

干湿式报警装置

版本 Rev.	修订内容 Descriptions	修订日期 Date	修订人 By

审 定 Examined	符润红	
审 核 Checked	李勇	
项目负责 Project Principal	黄少越	
专业负责 Special Field in Charge	韦薇	
校 对 Design Checked	赵卫国	
设 计 Design	韦薇	
绘 图 Drawn	成柳青	

建设单位 Client

深圳市馨乔实业有限公司

工程名称 Project Title

塘城壹号花园05地块(一期)

子项名称 Sub-title

总图

图纸名称 Drawing title

总平面图

子项号 Sub-title NO.	Z	图纸/DWG NO.	05-001/100
图别 DWG Style	总施	版号 Rev.	A
工程编号 Design NO.	(4.2)06(9)	比例 Scale	1:500
		日期 Date	2021.03.15

CAPOL 華陽國際

深圳市華陽國際工程設計股份有限公司
SHENZHEN CAPOL INTERNATIONAL & ASSOCIATES CO.,LTD.